265-P-5-4-3

CATASTRO NACIONAL
172 399
FOLIO IMAGEN
SECCION MICROFILM AÑO 1997

REGISTRO NACIONAL
CATASTRO NACIONAL
El presente plano ha cumplido con los requisitos exigidos por la ley, por lo que ha sido registrado bajo el siguiente número:
P-430160-97
Fecha 01 SEP 1997 Firma Autorizada



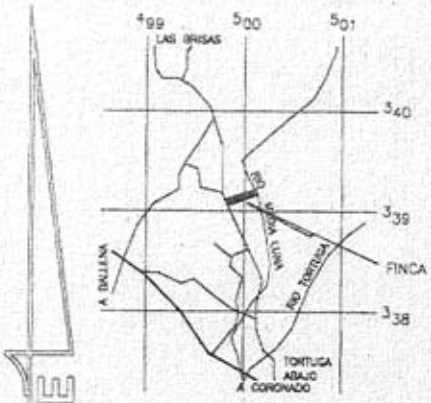

UBICACION GEOGRAFICA
Escala 1:50.000
HOJA CORONADO

NOTAS:
-LEVANTAMIENTO POLAR POLIGONAL ABIERTA
ERRORES:
ANGULAR 00' 01'
LINEAL 0,10m
-DOY FE DE QUE LOS LINDEROS SON EXISTENTES
-AFECTADO POR LEY FORESTAL 7575, ARTICULO 33

LINEA		ACIMUT		DIST.(m)
		°	'	
1	2	335	21	72.66
2	3	66	01	265.86
3	4	90	00	45.00
4	5	158	12	53.85
5	1	245	55	304.26

DOY FE DE QUE LA INSCRIPCION DE ESTE PLANO NO AFECTA NI PERJUDICA LAS AREAS CORRESPONDIENTES AL PATRIMONIO NACIONAL DE LA ZONA MARITIMO-TERRESTRE.

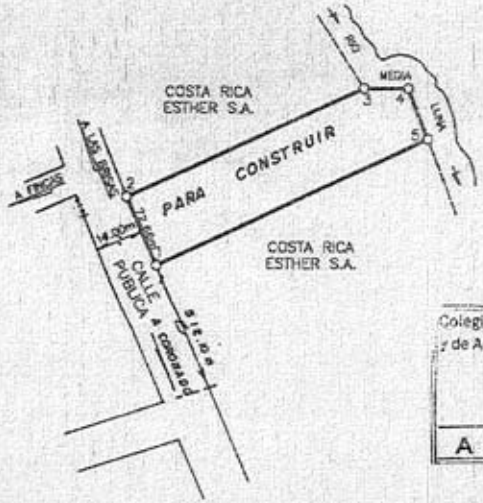

Colegio Federado de Ingenieros y de Arquitectos de Costa Rica
28 JUL 1997
ANOTADO

MODIFICA AL PLANO CATASTRADO No. P-299796-96

PROPIEDAD DE:	CEDULA JURIDICA No.3-101-048766	SITUADO EN: VENTANAS	
COSTA RICA ESTHER S.A.		DISTRITO: 4° BAHIA BALLENA CANTON: 5° OSA PROVINCIA: 6° PUNTARENAS	ES PARTE DE: FOLIO REAL 6041425-000
WILLIAM QUESADA VARGAS AGRIMENSOR ASOCIADO A.A. 576	AREA 2ha1761,78m²	Area Según Registro: 209ha6011,00m²	

PROTOCOLO TOMO	FOLIO	ESCALA	ARCHIVO	FECHA
9265	2 AL 24	1:5000	ESTHER69	MARZO/1997